

# QR de la Ruta: DEL XINO AL RAVAL: Urbanisme, imaginaris i espais viscuts.

César Martínez

---

*1-Portal Santa Madrona (Jardins del Baluard)*

---

Diferents vistes del Portal de Santa Madrona i el Raval des de Montjuïc fins el segle XX





*Francisco Madrid*

# SANGRE EN ATARAZANAS

*"LAS EDICIONES DE LA FLECHA"*

*BARCELONA-MADRID*

*Madrid*

---

2 (En trànsit) Continuar carrer la mina i carrer Cid.

---



Carrer del Cid des d'un dels pisos del carrer Migdia, Casas i Galobardes. Anys 30



Carrer del Cid des dels últims números del carrer. A l'esquerra s'obre el carrer Berenguer el Vell i el fotògraf es troba prop del Portal de Santa Madrona. Merletti. IEFC. Anys trenta. Al número 14, el Bar Chino.



Brangulí. D'una sèrie sobre el barri xinès a la immediata postguerra. És la sèrie que millor permet fer-se una idea dels edificis del carrer en els anys anteriors a la guerra. En aquesta imatge, els primers nombres fins al seu final al carrer Migdia. Apareixen tapiades portes i finestres. Va ser un carrer danyada pels bombardejos de l'aviació italiana i s'ha tapiat l'entrada a diverses finques per impedir accidents per caiguda de runa.



Josep María Sagarra. Anys 30. Cantonada amb carrer Cid amb Berenguer el Vell.



Branguli. Posquerra. Foto des del Portal de Santa Madrona.



Bar La Mina 1900



Una foto anys 40/50 autor desconegut des del carrer Olmo. La Fletxa en vermell la taberna La Mina.



Margaret Michaelis. 1934.


---

*3-Av de les Drassanes (Antiga Garcia Morato) -Edifici Colom i Plaça Jean Genet*

---



Villa Rosa en Arc del teatre



Madame Petit MUHBA exposició Flash



Monedes de Madame Petit



Carrer del Cid



\*1953.- Això es el que quedava del carrer del Migdia durant els enderroc per obrir l'avinguda Garcia Morato. (Foto: Josep Postius)

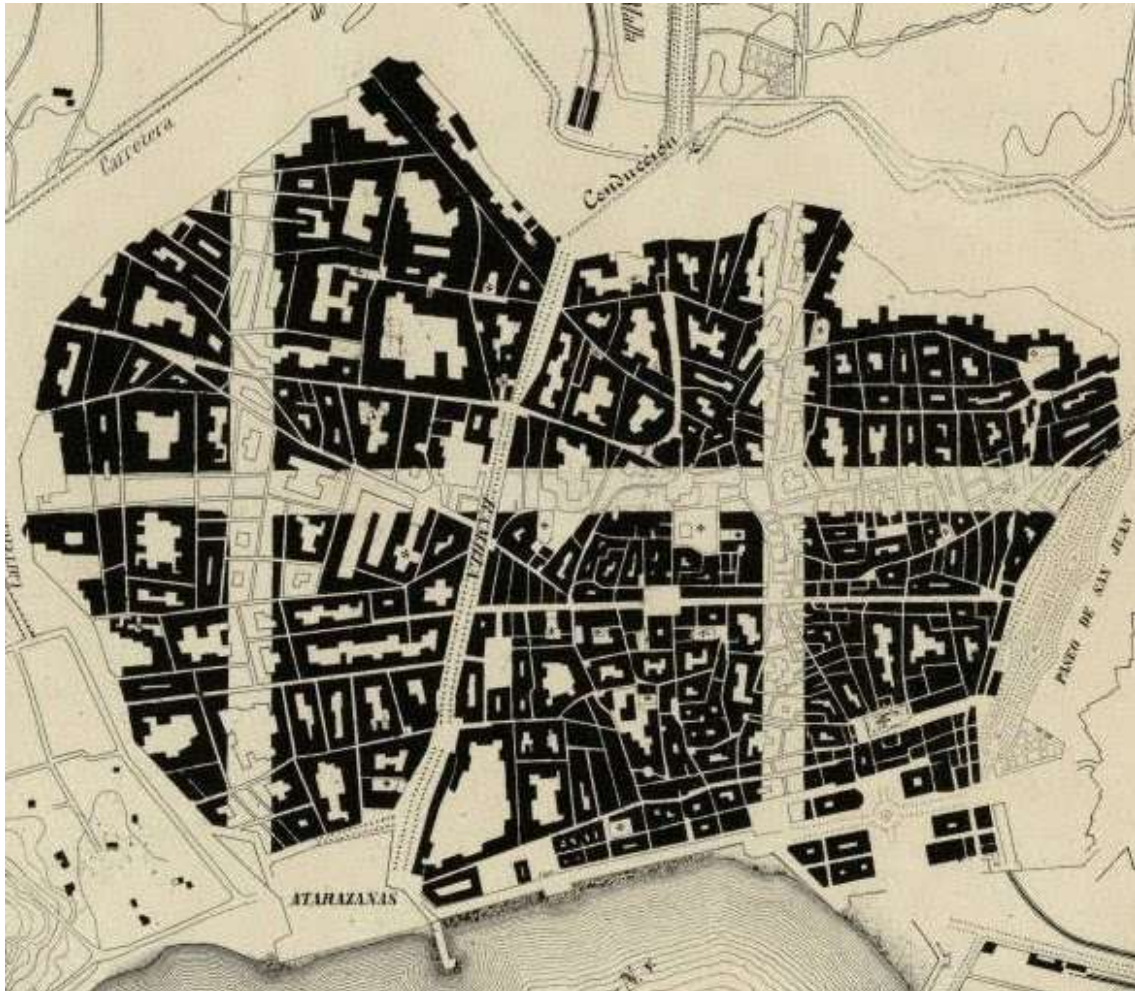


1933.- El carrer del Migdia des de la cantonada amb el carrer Cid. (Foto: Josep Domínguez)

---

4- Sant Oleguer amb Carrer Nou de Rambla

---



Pla Cerdà Gran Via A, B i C 1859



Evolució idea inicial Gran Via B

---

*5-Carrer de les Tapies n6*

---



Fotos Joan Colom Carrer de les tàpies

---

*6-Els jardins de Sant Pau del Camp*

---

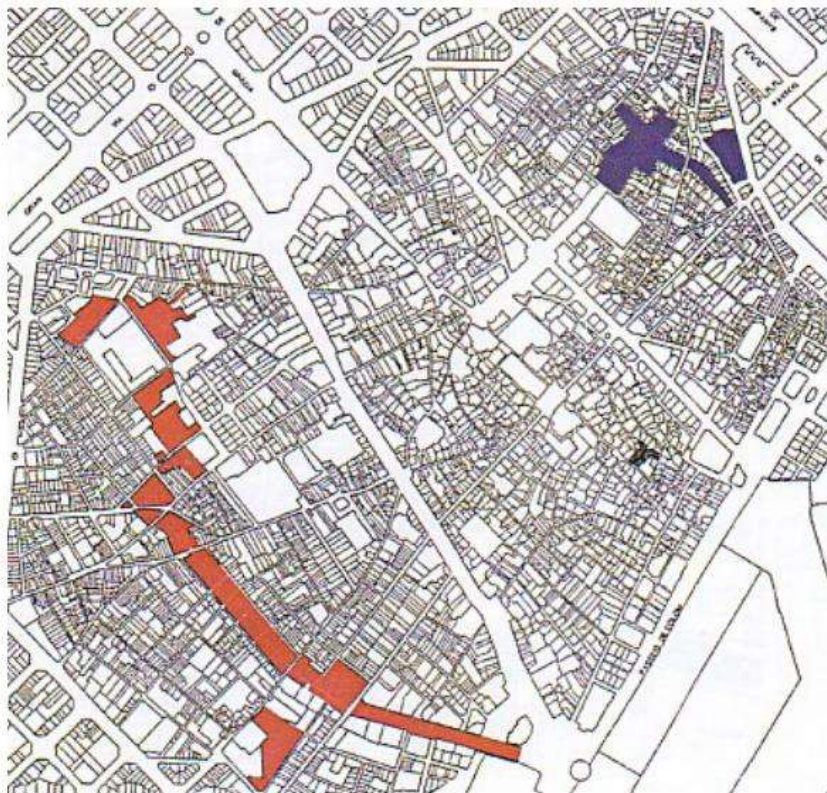


Caserna militar i Picadero del exercit Sant Pau




Carrer cadenes amb barricada setmana tràgica 1909

1.4.3. Reforma Interior, Ciutat Vella

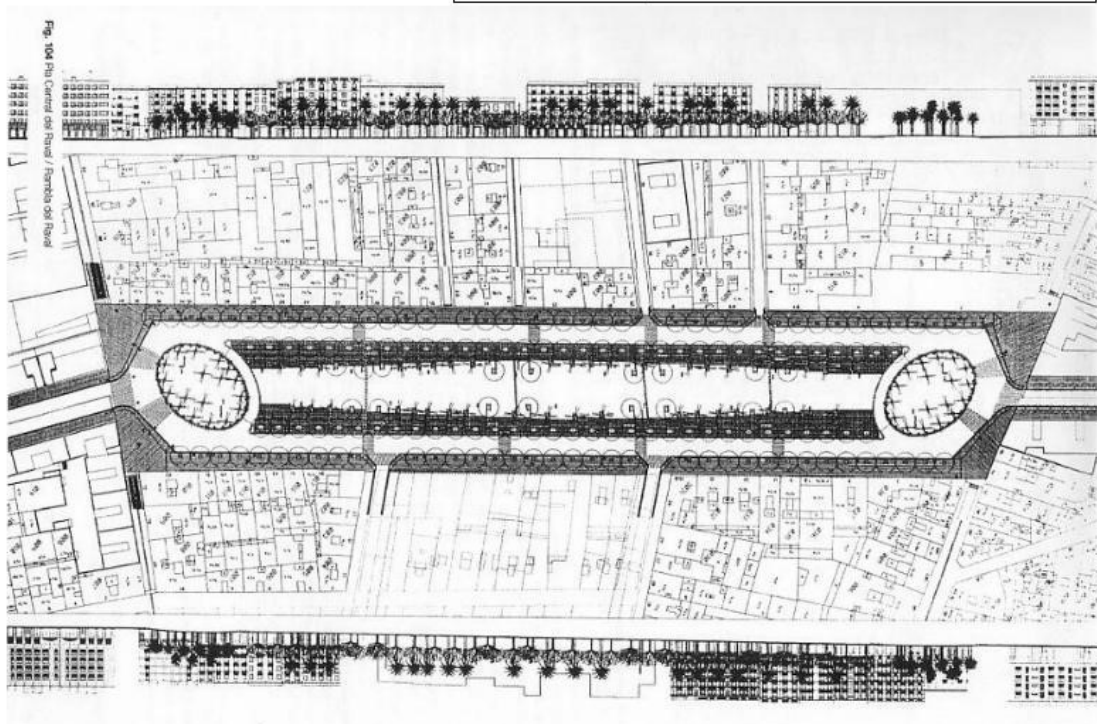


1.4.3.  
Projectos  
Procivesa  
RAVAL

### 1.4.3. Proyecto Rambla, Imagen



### 1.4.3. Proyecto Rambla del RAVAL





**Manifestants davant del govern civil de Barcelona per protestar contra la mort de Seguí el 13-3-1923**



**Salvador Seguí i el lloc on va caure assassinat el 10-3-1923**

---

*9-Carrer de la Cera i Botella*

---



Juli Vallmitjana amb gitanos d'Hostafrancs

Video del projecte comunitari de memòria oral de les dones Gitanes de l'Associació Carabutsí del carrer de la Cera a la presentació de novembre del 2018 al CSIC-IMF del Raval

<https://www.youtube.com/watch?v=5PUTIztZ2gl>

---

9-Plaça Pedró bifurcació Carrer Carmen Hospital

---



Bruno31.

[www.delcampe.net](http://www.delcampe.net)



La Vampira del Raval- Teresita Guitart, Llegenda i estigmatització de les classes populars al Raval Nord abans de la construcció del mite del Xino

---

11-Carrer Guifré 8 Casa Fàbrica Marimon-Costa.(1857)

---

<https://www.oirealtor.com/propiedad/7959/venta-de-antigua-fabrica-reconvertida-en-taller-de-artistas-en-el-raval>

---

12- Cluster cultural MACBA -CCCB . plaça dels Angels-

---

*Temps de caritat.* La pel·lícula que evoca la infància de les persones que van viure a la Casa de la Caritat de Barcelona

<https://vimeo.com/196829362>



1900.- La plaça del Àngels a començaments del segle XX amb el racó on hi havia l'entrada al col·legi. ( Foto: Àngel Toldrà Viazó )